

**Raport z konsultacji społecznych projektu
Gminnego Programu Rewitalizacji dla Gminy Babice
na lata 2016 - 2020**

Spis treści

1. Wprowadzenie.....	3
2. Przedmiot konsultacji społecznych	4
3. Przebieg konsultacji społecznych.....	5
4. Podsumowanie złożonych formularzy konsultacyjnych i wyników ankiet	14
5. sposób rozpatrzenia uwag zgłoszonych podczas konsultacji społecznych.....	16
6. sposób rozpatrzenia uwag zgłoszonych podczas konsultacji społecznych – Lista projektów podstawowych i uzupełniających	16
ZAŁĄCZNIK NR 1 – WZÓR FORMULARZA	17
ZAŁĄCZNIK NR 2 – WZÓR ANKIETY	17
ZAŁĄCZNIK NR 3 – LISTA OBECNOŚCI.....	17
ZAŁĄCZNIK NR 4 – DOKUMENTACJA FOTOGRAFICZNA.....	17

1. WPROWADZENIE

Partycypacja społeczna to świadome i aktywne uczestnictwo obywateli w procesach zarządzania publicznego. Stanowi niezbędny element procedury sporządzania dokumentu Gminnego Programu Rewitalizacji (zwanego również GPR).

Ustawa o rewitalizacji z dnia 9 października 2015 r. (Dz.U. z 2015 r. poz. 1777 ze zm.) w sposób jednoznaczny przesądza o zakresie, jak i sposobie konsultacji społecznych.

Gmina Babice opracowując projekt Gminnego Programu Rewitalizacji zapewniła udział w konsultacjach społecznych możliwie szerokiemu gronu interesariuszy (w rozumieniu art. 2 ust. 2 *Ustawy o rewitalizacji*), włączając w proces przygotowania przedmiotowego dokumentu przede wszystkim mieszkańców obszaru rewitalizacji, organizacje pozarządowe, samorząd wraz z jego jednostkami organizacyjnymi, podmioty gospodarcze oraz inne osoby fizyczne i prawne, których zaangażowanie w ten proces miało istotny wpływ na ostateczny kształt Gminnego Programu Rewitalizacji.

Udział interesariuszy w procesie rewitalizacji pozwolił na przedstawienie racji różnych grup w nim uczestniczących, wzbogacenie dokumentu o dodatkowe elementy, w tym potencjały i zagrożenia występujące na obszarach rewitalizacji, a także dał możliwość wychwycenia aktualnych oczekiwań i potrzeb, tworząc tym samym rozwiązania w pełni akceptowalne przez lokalną społeczność.

Przedmiotem Raportu jest dostarczenie informacji z przebiegu procesu konsultacji społecznych projektu Gminnego Programu Rewitalizacji dla Gminy Babice na lata 2016-2020.

2. PRZEDMIOT KONSULTACJI SPOŁECZNYCH

Przedmiotem konsultacji społecznych był projekt dokumentu Gminnego Programu Rewitalizacji dla Gminy Babice na lata 2016-2020. Dokument ten w ostatecznym kształcie będzie podstawowym narzędziem realizacji procesów rewitalizacji na terenie Gminy Babice, zapewniającym kompleksowość i koordynację prowadzonych przez Urząd Gminy działań rewitalizacyjnych w ścisłej korelacji ze społecznością lokalną i interesariuszami.

Konsultacje społeczne prowadzone były na podstawie art. 6 oraz art. 17 ust. 2 i 3 *Ustawy z dnia 9 października 2015 r. o rewitalizacji* (Dz. U. z 2015 r. poz. 1777 ze zm.) oraz *Wytycznych w zakresie rewitalizacji w programach operacyjnych na lata 2014-2020* Ministra Rozwoju .

3. PRZEBIEG KONSULTACJI SPOŁECZNYCH

Konsultacje społeczne projektu dokumentu GPR prowadzone były w terminie od 26.01.2017 r. do 25.02.2017 r. Ogłoszenie konsultacji było poprzedzone Obwieszczeniem Wójta Gminy Babice z dnia 18.01.2017 r. w sprawie harmonogramu oraz form przeprowadzania konsultacji społecznych.

Konsultacje skierowane były do szerokiego grona odbiorców, w tym przede wszystkim mieszkańców i interesariuszy obszaru rewitalizacji Gminy Babice.

Materiały konsultacyjne zostały umieszczone:

- na oficjalnej stronie internetowej Urzędu Gminy Babice: <http://babice.pl/gmina/gminny-program-rewitalizacji.html> - w zakładce „Gminny Program Rewitalizacji”,
- na stronie podmiotowej gminy w Biuletynie Informacji Publicznej: <http://bip.malopolska.pl/ugbabice,m,289629,rewitalizacja.html>.

Ponadto, materiały konsultacyjne dostępne były:

- w formie papierowej w Urzędzie Gminy Babice (w pokoju nr 1) oraz na dzienniku podawczym,
- w trakcie spotkań warsztatowych odbywających się w dniach 14-15.02.2017 r. na obszarze rewitalizacji,
- w trakcie debaty publicznej w dniu 21.02.2017 r. w Urzędzie Gminy Babice – Sala konferencyjna na I. piętrze.

KONSULTACJE SPOŁECZNE PRZEPROWADZONO W FORMIE:

1. **SPOTKAŃ WARSZTATOWYCH** – organizowanych dla mieszkańców obszaru rewitalizacji oraz wszystkich interesariuszy rewitalizacji, na których omówione zostały założenia dokumentu Gminnego Programu Rewitalizacji Gminy dla Gminy Babice na lata 2016-2020 oraz zapisanych w nim przedsięwzięć rewitalizacyjnych:

- w dniu 14.02.2017 r. w **Babicach** (Urząd Gminy w Babicach, ul. Krakowska 56, Babice – Sala Konferencyjna, I-sze piętro) – dotyczące obszaru rewitalizacji obejmującego tereny podobszaru **Babice Zachód**,
- w dniu 15.02.2017 r. w **Rozkochowie** (budynek Ochotniczej Straży Pożarnej, ul. Chemików 2, Rozkochów) – dotyczące obszaru rewitalizacji obejmującego tereny podobszaru **Rozkochów**,
- w dniu 15.02.2017 r. w **Mętkowie** (budynek Zespołu Szkół, ul. Ks. Karola Wojtyły 21, Mętków) – dotyczące obszaru rewitalizacji obejmującego tereny podobszaru **Mętków Zachód**

Warsztaty zorganizowane na obszarze rewitalizacji odbywały się według następujących założeń:

- Wyjaśnienie podstawowych pojęć z zakresu rewitalizacji – nowe podejście do rewitalizacji, podstawa prawna,

- Omówienie form partycypacji społecznej przewidzianych w ramach trwających konsultacji dokumentu GPR Gminy Babice,
- Prezentacja elementów Gminnego Programu Rewitalizacji:
 - sfery/wskaźniki/negatywne zjawiska i lokalne potencjały – delimitacja obszaru
 - wizja/cele szczegółowe/kierunki działań
 - wstępna lista przedsięwzięć rewitalizacyjnych,
- Dyskusja panelowa – w oparciu o modele/narzędzia: dyskusja interaktywna/metaplan/burza mózgów.

2. DEBATY PUBLICZNEJ – organizowanej dla mieszkańców obszaru rewitalizacji oraz wszystkich interesariuszy rewitalizacji w Gminie Babice – w dniu 21.02.2017 r. w siedzibie Urzędu Gminy Babice (Sala Konferencyjna, I-sze piętro).

Deбата publiczna odbywała się wg założeń:

- Wyjaśnienie podstawowych pojęć z zakresu rewitalizacji – nowe podejście do problematyki rewitalizacji, podstawa prawna,
- Omówienie form partycypacji społecznej przewidzianych w ramach trwających konsultacji dokumentu GPR Gminy Babice,
- Prezentacja elementów Gminnego Programu Rewitalizacji:
 - sfery/wskaźniki/negatywne zjawiska i lokalne potencjały – delimitacja obszaru
 - wizja/cele szczegółowe/kierunki działań
 - lista zaproponowanych przedsięwzięć rewitalizacyjnych, poszerzona o propozycje zgłaszane podczas spotkań warsztatowych,
- Podsumowanie wypracowanych wspólnie rozwiązań w ramach odbywających się warsztatów na podobszarach rewitalizacji,
- Dyskusja panelowa – w oparciu o modele/narzędzia: dyskusja interaktywna/metaplan/burza mózgów,
- Zachęcenie interesariuszy rewitalizacji do aktywnego współtworzenia dokumentu GPR.

Uwagi i opinie do projektu GPR można było zgłaszać poprzez formularz zgłaszania uwag możliwy do pobrania na podmiotowej stronie Biuletynu Informacji Publicznej oraz na stronie internetowej Gminy Babice www.babice.pl (zakładka „Gminny Program Rewitalizacji”). Formularz zgłaszania uwag można było również pobrać na dzienniku podawczym Urzędu Gminy Babice w godzinach pracy Urzędu.

Uzupełniony formularz zgłaszania uwag można było dostarczyć w nieprzekraczalnym terminie do 25.02.2017r. do Urzędu Gminy Babice drogą korespondencyjną lub drogą elektroniczną na adres: poczta@babice.pl lub złożyć bezpośrednio na dziennik podawczy Urzędu Gminy Babice. Dodatkowo, uwagi można było zgłosić w formie ustnej podczas spotkań warsztatowych oraz debaty publicznej.

W toku konsultacji społecznych zbierane były również ankiety. Ankieta możliwa do pobrania zamieszczona została na podmiotowej stronie Biuletynu Informacji Publicznej oraz na stronie internetowej Gminy Babice www.babice.pl (zakładka „Gminny Program Rewitalizacji”). Ankietę można było również pobrać na dzienniku podawczym Urzędu Gminy Babice w godzinach pracy Urzędu.

Uzupełnioną ankietę można było dostarczyć w nieprzekraczalnym terminie do 25.02.2017r. do Urzędu Gminy Babice drogą korespondencyjną lub drogą elektroniczną na adres: *poczta@babice.pl*, lub złożyć bezpośrednio na dziennik podawczy Urzędu Gminy Babice. Dodatkowo, uwagi można było zgłosić w formie ustnej podczas spotkań warsztatowych oraz debaty publicznej.

PODSUMOWANIE SPOTKAŃ WARSZTATOWYCH

PODOBSZAR BABICE ZACHÓD

W warsztacie rewitalizacyjnym udział wzięło 12 osób – lista obecności stanowi załącznik do niniejszego raportu.

Miejscowość Babice jest centralną częścią gminy zarówno pod kątem historycznym, komunikacyjnym, organizacyjnym jak i położenia.

Tutaj znajduje się siedziba Urzędu Gminy Babice oraz jednostek podległych, historyczna i obecna Parafia wraz z cmentarzem, najlepsza dostępność komunikacyjna i bliskość największych atrakcji turystycznych i innych. Jest siedzibą instytucji publicznych tj. Gminny Ośrodek Kultury i Sportu, Biblioteka Publiczna, Ośrodek Pomocy Społecznej, Bank, Poczta, Ośrodek Zdrowia.

Babice jest także miejscowością, gdzie zdiagnozowano jedną z największych koncentracji negatywnych zjawisk w gminie.

Mieszkańcy podkreślali, że planowane przedsięwzięcia (w projekcie GPR) mają skutek oddziaływania na wszystkie miejscowości i ich mieszkańców.

Podjęcie konkretnych działań na ustawowo ograniczonym obszarze rewitalizacyjnym ma na celu zapewnienie optymalnych warunków wyprowadzenia gminy z negatywnych zjawisk zdiagnozowanych na tym obszarze.

Kluczowym założeniem jest zaspokojenie głównych potrzeb wraz z możliwością dostępu do podstawowej infrastruktury i usług.

Wzrost poziomu społecznego, infrastrukturalnego, zagospodarowania przestrzennego oraz gospodarczego Gminy Babice poprzez zdefiniowanie głównych problemów i podjęcie działań zmierzających do ich likwidacji daje gwarancję podniesienia jakości życia i zadowolenia mieszkańców co w pełni odpowiada założonym w projekcie GPR celom.

Mieszkańcy podkreślali, że w przypadku Gminy Babice, oprócz jej niewątpliwych walorów turystycznych, największym potencjałem i bogactwem są jej mieszkańcy oraz działające organizacje pozarządowe.

Mieszkańcy (interesariusze) koncentrowali się na zakresie potencjalnych projektów oddziałujących na podobszar rewitalizacji Babice Zachód oraz wskazywali konkretne zadania/projekty, które powinny ich zdaniem zostać zrealizowane w celu osiągnięcia założonych celów GPR Gminy Babice:

1. ROZBUDOWA OBIEKTU OŚWIATOWEGO O ODDZIAŁY PRZEDSZKOLNE Z ZAPLECZEM WRAZ Z NIEZBĘDNĄ INFRASTRUKTURĄ TECHNICZNĄ I PRZEBUDOWĄ KOLIDUJĄCEGO UZBROJENIA.

Niewystarczająca ilość miejsc w przedszkolach jest jednym z kluczowych problemów obszaru Gminy Babice. Ze względu na problemy lokalowe najwidoczniej ten problem jest zarysowany w Babicach. Zadanie polega na rozbudowie Zespołu Szkolno – Przedszkolnego w zakresie niezbędnym do przystosowania pomieszczeń przedszkola w celu zapewnienia odpowiedniego poziomu nauki i zabawy dla jak największej ilości dzieci. Z przedszkola będą mogły korzystać osoby z Babic i Wygiełzowie oraz w przypadku wolnych miejsc dzieci z innych miejscowości.

Przedszkole jest zlokalizowane pomiędzy Babicami i Wygiełzowem z łatwym i bezpiecznym dostępem zarówno pieszym jak i samochodowych (obok znajduje się duży parking oraz ciąg pieszo – jezdny tzw. deptak).

Jego atrakcyjność podnosi jego usytuowanie przy Skansenie - Muzeum Nadwiślański Park Etnograficzny oraz u podnóża Zamku Lipowiec.

Kolejnym obszarem umożliwiającym rozwiązanie zdiagnozowanych problemów jest centrum miejscowości Babice. Stanowi zwartą przestrzeń mającą wpływ na zdegradowane sfery, w tym na sferę społeczną. Znajduje się tu niezagospodarowana przestrzeń, budynki handlowo – usługowe, ośrodek zdrowia, budynek w którym działa Fundacja Viribus – Unitis, zabytkowy kościół, dom parafialny. Ze wskazanych miejsc korzystają mieszkańcy gminy Babice i liczni goście odwiedzający ten teren. Jednak potencjał tych miejsc nie jest w pełni wykorzystany. Proponowane przedsięwzięcia są odpowiedzią na zapotrzebowanie społeczne mieszkańców oraz przeciwdziałaniem przyczyn powstawania zdiagnozowanych problemów.

Mieszkańcy zwracali uwagę, że realizacja tego zadania dotyka także dziedziny gospodarczej, ochrony zdrowia (w tym osób niepełnosprawnych i seniorów), zagospodarowania wolnego czasu, funkcjonalności i estetyki miejsca, wpływa na branżę turystyczną.

2. ADAPTACJA PRZESTRZENI PUBLICZNEJ W CENTRUM MIEJSCOWOŚCI BABIC NA CELE SPOŁECZNE WRAZ Z POŁĄCZENIEM W CIĄGU PIESZO – JEZDNYM Z ISTNIEJĄCYM DEPTAKIEM.

Jedną z głównych atrakcji turystycznych Małopolski Zachodniej jest Muzeum Nadwiślański Park Etnograficzny w Wygiełzowie i Zamek Lipowiec wraz z odbywającymi się na tym terenie licznymi wydarzeniami kulturalnymi. Miejsca te są odwiedzane przez ok. 80 tysięcy osób w skali roku. Od skansenu do Zespołu Szkolno – Przedszkolnego prowadzi deptak. Jednym z elementów zadania jest przeprowadzenie ciągu pieszo – jezdnego do centrum Babic. Zagospodarowanie centralnej przestrzeni publicznej nie tylko ją uatrakcyjni ale także utworzy możliwość odpoczynku i spacerów oraz zapoznanie się z zabytkowym kościołem i ofertą kulturalną jaką może oferować wielofunkcyjny budynek Fundacji Viribus – Unitis.

Powstanie atrakcyjnego rynku posłuży zarówno mieszkańcom jak i turystom, a także przyczyni się i będzie wspierać ożywienie gospodarcze.

3. ZAGOSPODAROWANIE PRZESTRZENNE CENTRUM BABIC – PLACU MOGIELNICKIEGO POD KĄTEM PROWADZONEJ DZIAŁALNOŚCI HANDLOWEJ.

W centralnej części rynku znajdują się budynki związane z działalnością handlowo – usługową. Drobna przedsiębiorczość oparta na handlu i usługach wymaga dodatkowego wsparcia. Pomimo wypierania przez sklepy wielkopowierzchniowe stanowi atut tego miejsca. Rozwiązaniem tej sytuacji będzie dla nich rewitalizacja rynku związana m.in. z przystosowaniem lokali do wymagań dzisiejszego klienta w tym polepszenie ich atrakcyjności, która w połączeniu z otoczeniem ma szansę stać się miejscem ważnym oraz interesującym dla mieszkańców i licznie odwiedzających osób. Rozwój tej działalności może przełożyć się na dodatkowe miejsca pracy

4. PRZEBUDOWA, ROZBUDOWA, ZMIANA SPOSOBU UŻYTKOWANIA ISTNIEJĄCEGO BUDYNKU USŁUG ADMINISTRACYJNYCH /DAWNY POSTERUNEK POLICJI/ NA SIEDZIBĘ GOSPODARKI KOMUNALNEJ SP. Z O.O. WRAZ Z NIEZBĘDNĄ INFRASTRUKTURĄ TECHNICZNĄ

Zadanie polega na przebudowie niezamieszkałego budynku i dostosowania go na potrzeby prawidłowego funkcjonowania Gospodarki Komunalnej przy uwzględnieniu charakteru świadczonych usług. Ważnym elementem jest wykonanie także zjazdu publicznego i niezbędnego zagospodarowania terenu przy wskazanym budynku. Wszystkie zamierzone prace mają na celu podniesienie jakości świadczonych usług dla mieszkańców z terenu Gminy Babice (obsługujemy teren 7 sołectw: Mętków, Rozkochów, Wygieźzów, Babice, Olszyny, Jankowice, Zagórze - czyli ok. 9000 osób). Zakres świadczonych usług polega przede wszystkim na zbiorowym zaopatrzeniu w wodę i zbiorowym odprowadzaniu ścieków. Prowadzi się także pogotowie wodno - kanalizacyjne, usługi przyłączeniowe oraz roboty remontowo – budowlane.

W chwili obecnej Gospodarka Komunalna wynajmuje pomieszczenia zaadaptowane na cele swojej działalności i obsługi mieszkańców, które są niewystarczające i nie odpowiadają podstawowym standardom pracy biurowej. Niewielki budynek, brak wystarczających miejsc garażowych i powierzchni magazynowej oraz brak parkingu tworzy duże niedogodności hamujące rozwój Spółki i wyjście naprzeciw społeczności. Obecna siedziba zlokalizowana jest w Babicach na obszarze rewitalizacji. Planowana siedziba znajduje się w drugiej części Babic na obszarze zdiagnozowanym jako zdegradowany. Realizacja inwestycji jest uzasadniona w związku z charakterem prowadzonej działalności, która dotyczy obszaru całej gminy i obejmuje obszary rewitalizacji. Bezpośredni wpływ na wskazane obszary umożliwi niwelację zdiagnozowanej degradacji obszarów rewitalizacji w sferach społecznej, środowiskowej, technicznej.

Inwestycja umożliwi kompleksową obsługę klienta i dostosowanie nowej siedziby oraz świadczonych usług do potrzeb społeczności lokalnej. Nowa siedziba będzie bardziej dostępna dla osób zmotoryzowanych oraz pieszych.

Przy budynku planuje się zabezpieczyć miejsca parkingowe dla klientów.

Zastosowane zostaną także ułatwienia dla osób niepełnosprawnych (rampa przy wejściu, toalety). W obecnej siedzibie te elementy są utrudnione lub całkowicie niemożliwe.

Nowa siedziba zostanie wyposażona w ogrzewanie na gaz dzięki czemu będzie przyjazna środowisku. Zagospodarowany teren obok budynku umożliwi składowanie niezbędnego sprzętu i materiałów do wykonywania pilnych napraw (wszelkie awarie szybko nie naprawione stanowią stratę wody i niedogodność dla osób, których dotyczy).

Ponadto przedstawiciele wykonawcy i pracownicy Gminy informowali i zachęcali do składania uwag/ankiet na dostępnych formularzach (gmina/strona internetowa/warsztaty)

PODOBSZAR ROZKOCHÓW

W warsztacie rewitalizacyjnym udział wzięło 9 osób – lista obecności stanowi załącznik do niniejszego raportu.

Przedstawiony projekt Gminnego Programu Rewitalizacji został odebrany pozytywnie. Przedstawiciele wykonawcy przy udziale pracowników Gminy Babice szczegółowo informowali o Programie, zasadach przyświecających jego realizacji.

Pytania koncentrowały się na sposobie wyznaczenia obszaru (podobszaru) rewitalizacji i zidentyfikowanych problemach sfer diagnostycznych.

Mieszkańcy (interesariusze) koncentrowali się na zakresie potencjalnych projektów oddziałujących na podobszar rewitalizacji oraz wskazywali konkretne zadania/projekty, które powinny ich zdaniem zostać zrealizowane w celu osiągnięcia założonych celów GPR Gminy Babice.

Dodatkowo dyskusja dotyczyła szczegółów i zakresu proponowanych projektów.

Miejscowość położona jest nad Wisłą, otoczona lasami, przez którą przebiegają szlaki rowerowe, zlokalizowana na szlaku Miejsc Papieskich.

Jej największą atrakcją turystyczną jest ośrodek utworzony na bazie stawu Ostrówek oraz Starorzeczka Wisły poszerzonego o pożwirowe wyrobisko, usytuowany w obszarze chronionym Natura 2000. Sposób zagospodarowania terenu podporządkowany jest założeniom zachowania wszystkich walorów przyrodniczych tak flory, jak i fauny tego miejsca. Stanowi punkt obserwacyjny różnego rodzaju gatunków ptactwa będącego pod ochroną (w okresie lęgowym stwierdzono występowanie 17 gatunków ptaków). Miejsce to stało się bardzo atrakcyjne dla wędkarzy oraz osób lubiących odpoczywać na łonie natury z dala od miejskiego zgiełku. W jego skład wchodzi: budynek stanowiący zaplecze dla ośrodka, tzw. „małe domki” (powstałe z przerobionych kiosków pełniących funkcje magazynowe), wiata, utwardzone miejsce postojowe (do 10 samochodów), obszar przystosowany do rozbicia pola namiotowego, pomost umożliwiający wypływanie na staw i zabezpieczenie łódek oraz brzegi stawu przystosowane do rekreacyjnego oraz sportowego wędkowania. Obiekt tzw. „Rybacówka” pełni rolę jako miejsce funkcjonalne i użyteczne dla odwiedzających turystów, wędkarzy ale i mieszkańców. Wykorzystywany m.in. podczas organizowanych zawodów wędkarskich, szkoleń strażackich, zawodów rekreacyjno - sportowych, organizowanych obozów dla dzieci i młodzieży oraz dla wszystkich zainteresowanych wędkowaniem i odpoczynkiem na łonie natury.

Sołectwo Rozkochów jest bardzo bogate w wielowiekowe tradycje. Znacząca w rozwoju miejscowości Rozkochów jest aktywność społeczna i praca na rzecz poprawy życia mieszkańców. W tym aspekcie najbardziej aktywną organizacją jest Ochotnicza Straż Pożarna, która poza działalnością ochrony życia i mienia ludności realizuje działania z zakresu kultury, sportu i rekreacji zarówno dla mieszkańców sołectwa jak i gminy Babice czy powiatu chrzanowskiego. Ochotnicza Straż Pożarna Rozkochów należy do jednej z najprężniejszych jednostek gminy Babice.

Przedsięwzięcie rewitalizacyjne na podobszarze:

- ROZBUDOWA ISTNIEJĄCEGO BUDYNKU OSP W ROZKOCHOWIE, POLEGAJĄCA NA ROZBUDOWIE PIĘTRA ORAZ SALI WIELOFUNKCYJNEJ W POZIOMIE PARTERU WRAZ Z INFRASTRUKTURĄ TECHNICZNĄ, BUDOWĄ POCHYLNI DLA NIEPEŁNOSPRAWNYCH ORAZ WYKONANIEM DOCIEPLENIA ŚCIAN I ZMIANY POKRYCIA DACHU .

Budynek OSP Rozkochów stanowi centrum życia społeczno – kulturalnego Rozkochowa. W budynku znajduje się świetlica „Pięterko”, w której organizowane są zajęcia przez Gminny Ośrodek Kultury i Sportu w Babicach, filia Gminnej Biblioteki Publicznej w Rozkochowie, siedziba OSP Rozkochów, ogólnodostępna siłownia. W tym miejscu organizowane są zebrania wiejskie, wydarzenia typu Mikołajki, Dzień Seniora i wiele innych, w tym spotkania integracyjne dla mieszkańców.

Dom Strażaka wybudowany dzięki dużemu zaangażowaniu mieszkańców i strażaków powstał w 1986 roku i nie jest dostosowany do aktualnych potrzeb mieszkańców i strażaków. Brak w Rozkochowie miejsca dostosowanego dla działalności organizacji pozarządowych oraz oczekiwań społeczności lokalnej determinuje konieczność utworzenia dogodnych warunków lokalowych umożliwiających dostęp do usług społecznych i kulturalnych. Realizacja zadania spowoduje wzrost potencjału i promocji miejscowości oraz poprawę poziomu życia, integracji i aktywności społeczności lokalnej. Ważnym aspektem jest rozwój działalności wszystkich podmiotów działających na rzecz mieszkańców Rozkochowa w tym najmłodszych. Z przebudowanego budynku korzystać będą m.in. GOKiS, Biblioteka, Szkoła Podstawowa, OSP Rozkochów, Klub Wędkarski „Karaś”, Wisielka Rozkochów oraz mieszkańcy Rozkochowa i okolicznych miejscowości.

Warto podkreślić, że podczas spotkania mieszkańcy zwracali też uwagę na poprawę bezpieczeństwa na drodze obok szkoły – ustawienie znaków drogowych ograniczających ruch oraz spowolnienie ruchu poprzez położenie progów zwalniających.

Mieszkańcy podkreślili, że nie są to działania, które mogłyby zostać uwzględnione jako przedsięwzięcie rewitalizacyjne zamieszczone w GPR Gminy Babice, jednak w przyszłości warto je zrealizować.

Ponadto przedstawiciele wykonawcy i pracownicy Gminy informowali i zachęcali do składania uwag/ankiet na dostępnych formularzach (gmina/strona internetowa/warsztaty)

PODOBSZAR MĘTKÓW ZACHÓD

Usytuowana w malowniczym położeniu miejscowość Mętków jest trzecim co do liczby zamieszkujących osób sołectwem w gminie. Mętków jest miejscowością o wysokich walorach przyrodniczo-krajobrazowych, przez którą przebiegają szlaki turystyczne: piesze i rowerowe. Dużą atrakcją turystyczną w Mętkowie stał się wał przeciwpowodziowy, po którym można pospacerować lub pojeździć na rowerze, podziwiając piękne widoki i bogactwo wiejskiej przyrody. Walory krajobrazowo-turystyczne zachęcają do aktywnego spędzania wolnego czasu, przyciągając wielu turystów spędzających tu weekendy.

Najcenniejszym i najbardziej znanym zabytkiem w sołectwie jest kościół modrzewiowy w Mętkowie z XVII wieku, w którym w latach 1948-1949 funkcję wikariusza pełnił Karol Wojtyła. W zabytkowym Kościółku w Mętkowie w miesiącu listopadzie organizowane są Koncerty Papieskie. Koncert na stałe wpisuje się w kalendarz imprez cyklicznych i jest jednym z najważniejszych wydarzeń kulturalnych na terenie powiatu chrzanowskiego.

Problemy przedmiotowego obszaru zostały dostrzeżone na tle gminy i wymagały interwencji. W związku z tym zrealizowane zostały w ostatnim czasie, bądź są w trakcie realizacji przez samorząd działania inwestycyjne (twarde), które wpływają na wskazany podobszar tj.:

- Przebudowa pomieszczenia Szkoły Podstawowej w Mętkowie przy ul. Ks. Karola Wojtyły 21 dla potrzeb przedszkola (wartość inwestycji: 227 491,38 zł.)
- Budowa sali gimnastycznej wraz dobudową łącznika do istniejącego Zespołu Szkół w Mętkowie wraz z przebudową infrastruktury kolidującej (wartość 2 661 174,59 zł.).
- Ponadto w roku bieżącym przeprowadzone zostaną prace termomodernizacyjne obiektu użyteczności publicznej - budynku Ochotniczej Straży Pożarnej w Mętkowie.

Ponadto przedstawiciele wykonawcy i pracownicy Gminy informowali i zachęcali do składania uwag/ankiet na dostępnych formularzach (gmina/strona internetowa/warsztaty)

DEBATA REWITALIZACYJNA - PODSUMOWANIE

W debacie rewitalizacyjnej, która odbyła się 21 lutego 2017r. w Sali konferencyjnej Urzędu Gminy w Babicach wzięło udział 20 osób (lista obecności stanowi załącznik do niniejszego raportu).

Deбата koncentrowała się na obszarach rewitalizacji obejmujących: Babice Zachód, Rozkochów i Mętków Zachód. Podczas debaty przedstawiono szczegółowo informacje dotyczące dokumentu projektu Gminnego Programu Rewitalizacji dla Gminy Babice na lata 2016-2020. Konsultowano zapisy poszczególnych przedsięwzięć rewitalizacyjnych, jak również rozwijano ich części składowe. Uczestnicy debaty poinformowani zostali o przebiegu dotychczasowych konsultacjach oraz zgłoszonych w trakcie ich trwania uwagach i propozycjach. Mieszkańcy podkreślali znaczenie projektów rewitalizacyjnych dla wyprowadzania podobszarów zdegradowanych ze stanu kryzysu. Wykazano także duże deficyty w infrastrukturze społecznej, które skutkują ograniczeniem dostępu do podstawowych usług publicznych.

DODATKOWO W TOKU TRWANIA KONSULTACJI SPOŁECZNYCH ZGŁOSZONO NASTĘPUJĄCE UWAGI USTNE:

- korekta Rozdziału 1: Opis wizji stanu obszaru, cele rewitalizacji oraz odpowiadające im kierunki działań,
- dopracowanie Wizji GPR – w konsekwencji uszczegółowienie powiązania celów i działań rewitalizacyjnych z projektami,
- korekta dokumentu pod względem błędów stylistycznych, w tym literówek i powtórzeń,
- formatowanie tabeli oraz dostosowanie kolorystyki,
- korekta błędnie użytych i niejednoznacznych sformułowań (np. ekskluzja jednostek itp.),

- rozbudowanie powiązań dokumentu GPR z dokumentami planistycznymi, bądź innymi istotnymi z punktu widzenia przyjętych celów w GPR,
- charakterystyka pozostałych dopuszczalnych przedsięwzięć rewitalizacyjnych,
- wykazanie komplementarności projektów rewitalizacyjnych,
- wskazanie indykatywnych ram finansowych.

Ponadto przedstawiciele wykonawcy i pracownicy Gminy informowali i zachęcali do składania uwag/ankiet na dostępnych formularzach (gmina/strona internetowa/warsztaty).

4. PODSUMOWANIE ZŁOŻONYCH FORMULARZY KONSULTACYJNYCH I WYNIKÓW ANKIET

FORMULARZ KONSULTACYJNY – UWAGA:

Liczba przekazanych formularzy konsultacyjnych - 3

LP	Treść uwagi	Uwagi dodatkowe
	Uwzględnienie nowego przedsięwzięcia w ramach zadań podstawowych GPR Gminy Babice	Nazwa przedsięwzięcia – zagospodarowanie przestrzenne centrum Babic – Plac Mogielnickiego pod kątem prowadzonej działalności handlowej Podmiot zgłaszający – grupa przedsiębiorców
	Uwzględnienie nowego przedsięwzięcia w ramach zadań uzupełniających GPR Gminy Babice	Modernizacja zabytkowego kościoła w Babicach Podmiot zgłaszający – Parafia p.w. Wszystkich Świętych w Babicach
	Uwzględnienie nowego przedsięwzięcia w ramach zadań podstawowych GPR Gminy Babice	Przebudowa, rozbudowa, zmiana sposobu użytkowania istniejącego budynku usług administracyjnych /dawny posterunek policji/ na siedzibę Gospodarki Komunalnej Sp. z o.o. wraz z niezbędną infrastrukturą techniczną

ANKIETY:

Liczba ankiet - 15

Projekty Miękkie

Zdecydowanie się zgadzam	Raczej się zgadzam	Nie mam zdania	Raczej się nie zgadzam	Zdecydowanie się nie zgadzam
X				
X				
X				
X				
X				
X				
X				
X				
X				

X				
X				
X				
X				
X				
X				

Projekty Twarde

Zdecydowanie się zgadzam	Raczej się zgadzam	Nie mam zdania	Raczej się nie zgadzam	Zdecydowanie się nie zgadzam
X				
X				
X				
X				
X				
X				
X				
X				
	X			
X				
X				
	X			
X				
X				
X				

5. SPOSÓB ROZPATRZENIA UWAG ZGŁOSZONYCH PODCZAS KONSULTACJI SPOŁECZNYCH

W dn. 03.03.2017r. przeprowadzono proces rozpatrzenia uwag zgłoszonych w trakcie konsultacji społecznych. Zespół pod przewodnictwem Wójta Gminy Babice dokonał następujących rozstrzygnięć:

1. Uwagi zgłoszone na formularzu zgłaszania uwag w formie pisemnej – Internet/dziennik podawczy

Numar uwagi	Rozpatrzenie uwag przez Wójta Gminy
1	Pozytywna
2	Pozytywna
3	Pozytywna

6. SPOSÓB ROZPATRZENIA UWAG ZGŁOSZONYCH PODCZAS KONSULTACJI SPOŁECZNYCH – LISTA PROJEKTÓW PODSTAWOWYCH I UZUPEŁNIAJĄCYCH

W wyniku rozpatrzenia zgłoszonych w toku konsultacji społecznych uwag i propozycji modyfikacji uległa lista zadań podstawowych i uzupełniających w zakresie projektów tzw. twardych.

Lista przedsięwzięć podstawowych uzupełniona została o:

- Zagospodarowanie przestrzenne centrum Babic - Plac Mogielnickiego pod kątem prowadzonej działalności handlowej
- Przebudowa, rozbudowa, zmiana sposobu użytkowania istniejącego budynku usług administracyjnych /dawny posterunek policji/ na siedzibę Gospodarki Komunalnej Sp. z o.o. wraz z niezbędną infrastrukturą techniczną

Lista przedsięwzięć uzupełniających powiększona została o:

- Modernizacja zabytkowego kościoła w Babicach

ZAŁĄCZNIK NR 1 – WZÓR FORMULARZA

Formularz stanowi odrębny załącznik do raportu z konsultacji społecznych

<http://babice.pl/aktualnosci/gminny-program-rewitalizacji/2017-01-26-gminny-program-rewitalizacji-gminy-babice-na-lata-2016-2020.html>

ZAŁĄCZNIK NR 2 – WZÓR ANKIETY

Ankieta stanowi odrębny załącznik do raportu z konsultacji społecznych

<http://babice.pl/aktualnosci/gminny-program-rewitalizacji/2017-01-26-gminny-program-rewitalizacji-gminy-babice-na-lata-2016-2020.html>

ZAŁĄCZNIK NR 3 – LISTA OBECNOŚCI

Lista obecności stanowi załącznik do raportu z konsultacji społecznych

ZAŁĄCZNIK NR 4 – DOKUMENTACJA FOTOGRAFICZNA

WÓJT GMINY BABICE


Radosław Warzecha

**Załącznik NR 1 -
WZÓR FORMULARZA**

**FORMULARZ KONSULTACYJNY PROJEKTU GMINNEGO PROGRAMU REWITALIZACJI
GMINY BABICE**

NA LATA 2016-2020

Wypełniony formularz prosimy przesać na adres Urzędu Gminy Babice (ul. Krakowska 56, 32-551 Babice), poczty elektronicznej: poczta@babice.pl, bądź osobiście złożyć na dziennik podawczy Urzędu Gminy Babice (pokój nr 1) w nieprzekraczalnym terminie do **25.02.2017 r.**

Formularz konsultacyjny składa się z dwóch części:

A – formularza zgłaszania uwag

B – formularza zgłoszeniowego propozycji przedsięwzięć rewitalizacyjnych

UWAGA! Bardzo proszę o czytelne wypełnianie niniejszego formularza.

A. Formularz zgłaszania uwag

TREŚĆ UWAGI

TREŚĆ UWAGI

B. Formularz zgłoszeniowy proponowanych przedsięwzięć rewitalizacyjnych

W ramach konsultacji społecznych istnieje możliwość złożenia propozycji przedsięwzięcia rewitalizacyjnego, w tym celu prosimy o wypełnienie poniższego formularza.

1. Nazwa przedsięwzięcia:

--

2. Lokalizacja, miejsce realizacji przedsięwzięcia (adres, granice, numery działek):

--

3. Nazwa podmiotów realizujących przedsięwzięcie (nazwa, adres, status np. przedsiębiorca, stowarzyszenie itp.):

--

4. Opis przedsięwzięcia:

5. Szacowana wartość całkowita przedsięwzięcia, określenie wartości wkładu własnego (jeśli jest):

6. Rezultaty realizacji przedsięwzięcia oraz wskazanie negatywnego zjawiska jakiego dotyczy:

7. Proponowany sposób pomiaru rezultatów realizacji przedsięwzięcia:

**Data oraz podpis (imię i nazwisko) osoby wypełniającej formularz.
W przypadku instytucji/jednostki/przedsiębiorstwa dodatkowo wymagana pieczęćka:**

.....

Osoba do kontaktu:.....

(imię i nazwisko, nr telefonu, adres e-mail)

WÓJT GMINY BABICE

Radosław Warzecha

**Załącznik NR 2 -
WZÓR ANKIETY**

Ankieta
w sprawie projektu Gminnego Programu Rewitalizacji Gminy Babice
na lata 2016-2020

Celem Ankiety jest pozyskanie opinii na temat projektu Gminnego Programu Rewitalizacji Gminy Babice zgodnie z ustawą o rewitalizacji z dnia 9 października 2015 r.

UWAGA! Bardzo proszę o czytelne wypełnianie niniejszego formularza.

1. Proszę o zaznaczenie znakiem „X” w tabeli Pani/Pana opinii na temat **przedsięwzięć społecznych - miękkich** w podobszarach rewitalizacji wyznaczonych na terenie Gminy Babice

Zdecydowanie się zgadzam	
Raczej się zgadzam	
Nie mam zdania	
Raczej się nie zgadzam	
Zdecydowanie się nie zgadzam	

Uwagi:

.....
.....
.....
.....

2. Proszę o zaznaczenie znakiem „X” w tabeli Pani/Pana opinii na temat **przedsięwzięć inwestycyjnych- twardych** w podobszarach rewitalizacji wyznaczonych na terenie Gminy Babice

Zdecydowanie się zgadzam	
Raczej się zgadzam	
Nie mam zdania	
Raczej się nie zgadzam	
Zdecydowanie się nie zgadzam	

Uwagi:

.....
.....
.....
.....

Data oraz podpis (imię i nazwisko) osoby wypełniającej formularz.

.....

Wypełnioną ankietę prosimy przesłać na adres Urzędu Gminy Babice (ul. Krakowska 56, 32-551 Babice), poczty elektronicznej: poczta@babice.pl, bądź osobiście złożyć na dziennik podawczy Urzędu Gminy Babice (pokój nr 1) w nieprzekraczalnym terminie do **25.02.2017 r.**














WÓJT GMINY BABICE


Radostaw Warzecha

**Załącznik NR 3 -
LISTA OBECNOŚCI**


LISTA OBECNOŚCI

na spotkanie warsztatowym dotyczącym obszaru rewitalizacji obejmującego tereny podobszaru Babice Zachód, które odbyło 14.02.2017 o godzinie 17:00 w Babicach (Sala Konferencyjna, I piętro Urzędu Gminy, ul. Krakowska 56, 32-551 Babice) organizowanym w ramach konsultacji społecznych Gminnego Programu Rewitalizacji

Lp.	Imię i nazwisko	Podpis
1.	Sibek AMO	
2.	Halina Gustek	
3.	Eric Kukulski	
4.	Michał Kolaży	
5.	Stanisław Szczygł	
6.	Patrycja Mowia	
7.	Rytt Stanisław	
8.	Marta Kistrowska	
9.	Jan Kaniorek	
10.	Janek Popro?	
11.	Janek Mucha	
12.	Wioletta Janik	
13.		
14.		
15.		
16.		
17.		


LISTA OBECNOŚCI

na spotkaniu warsztatowym dotyczącym obszaru rewitalizacji obejmującego tereny podobszaru Rozkochów, które odbyło się 15.02.2017r. o godzinie 15:00 w Rozkochowie w budynku Ochotniczej Straży Pożarnej organizowanym w ramach konsultacji społecznych Gminnego Programu Rewitalizacji

Lp.	Imię i nazwisko	Podpis
1.	JANINA JANIEC	
2.	RYNARD KUCIŃSKI	
3.	JAN HALBINK	
4.	DOROTA DINDORF	
5.	Józefina Dziel	
6.	Andrzej Kojak	
7.	Jacek Kosiński	
8.	Dariusz Kędziś	
9.	Tomasz Janiak	
10.		
11.		
12.		
13.		
14.		
15.		
16.		
17.		

LISTA OBECNOŚCI

na spotkaniu warsztatowym dotyczącym obszaru rewitalizacji obejmującego tereny podobszaru Mętków Zachód, które odbyło 15.02.2017r. o godzinie 18:00 w Mętkowie w budynku Zespołu Szkół organizowanym w ramach konsultacji społecznych Gminnego Programu Rewitalizacji


Lp.	Imię i nazwisko	Podpis
1.	Józefa Batorys	
2.	Totał Henryk	
3.	Kosowski Jacek	
4.	Grabala Janina	
5.		
6.		
7.		
8.		
9.		
10.		
11.		
12.		
13.		
14.		
15.		
16.		
17.		

LISTA OBECNOŚCI

**Uczestników debaty publicznej organizowanej w ramach konsultacji społecznych
Gminnego Programu Rewitalizacji, która odbyła się 21.02.2017r. o godzinie 15:00
w Sali konferencyjnej Urzędu Gminy w Babicach**

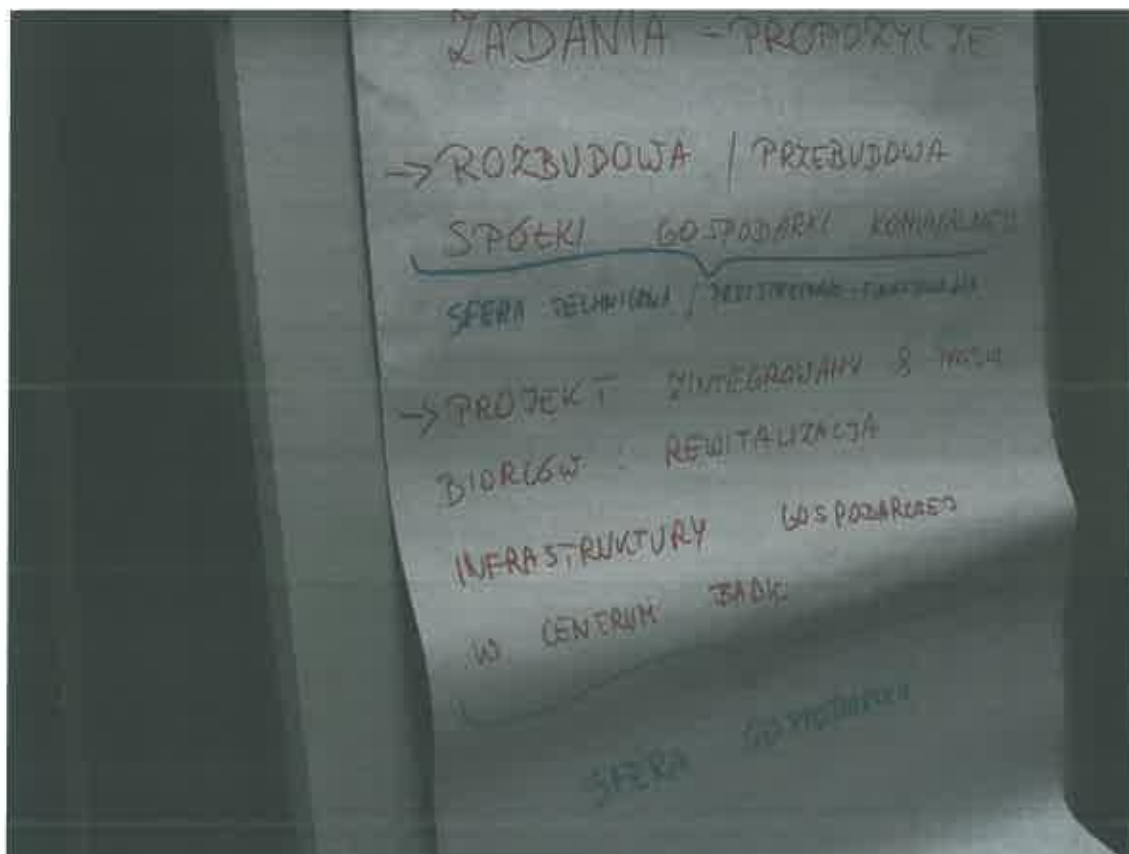
Lp.	Imię i nazwisko	Podpis
1.	Łozefa Bałys	
2.	Władysław Kadłubka	
3.	Janina Głogowska	
4.	Anna Palka	
5.	Anna Gucik	
6.	Henryk Kowalski	
7.	Janina Biel	
8.	Janina Głogowska	
9.	Katarzyna Pawlowska	
10.	Notalka Motyl	
11.	Wioletta Janik	
12.	Marta Liszkowska	
13.	Hen. Krasne	
14.	Janina Paprot	
15.	RYNARD KUCIEL	
16.	Edel Ete	
17.	Ciura Opa	
18.	Janina Mucha	

Handwritten blue scribbles at the top right of the page.

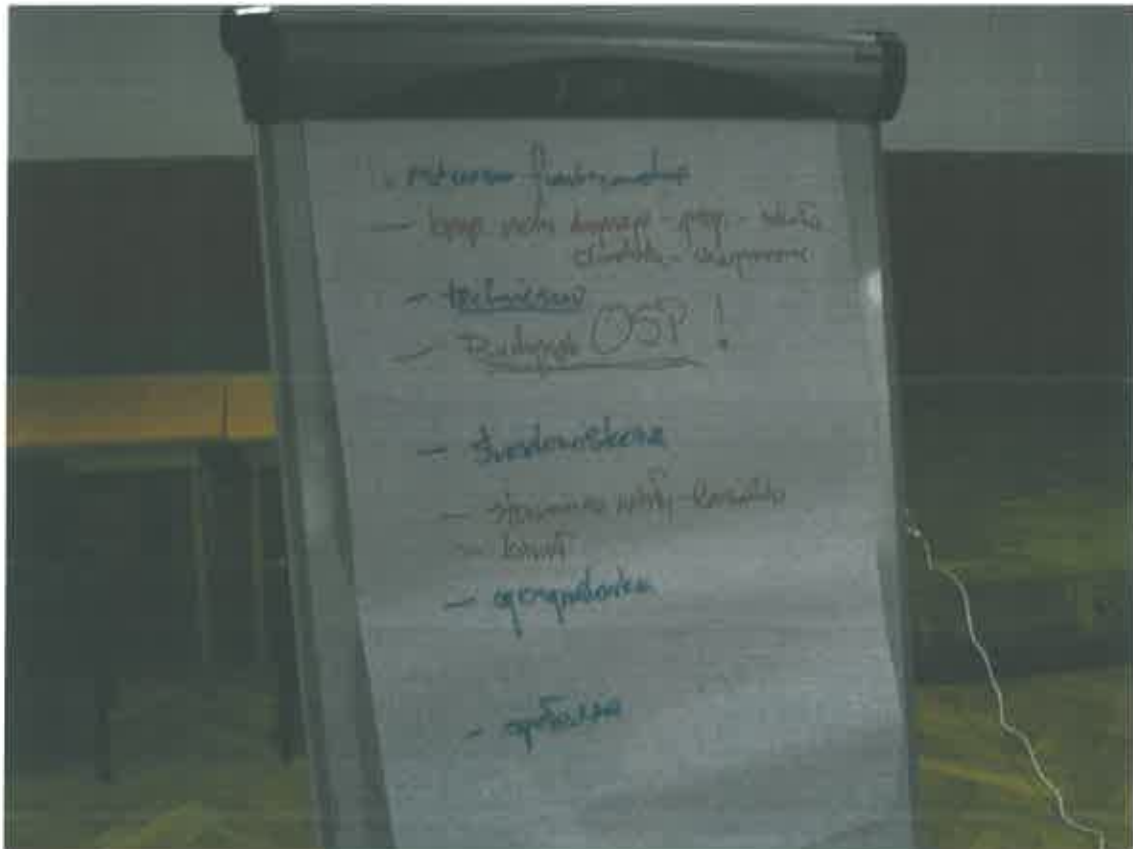
19.	Handwritten: Gary Unge	
20.	Handwritten: K. Salas	
21.		
22.		
23.		
24.		
25.		
26.		
27.		
28.		
29.		
30.		
31.		
32.		
33.		
34.		
35.		
36.		
37.		
38.		
39.		
40.		

**Załącznik NR 4 -
DOKUMENTACJA FOTOGRAFICZNA**

1. Spotkanie warsztatowe – Babice Zachód



2. Spotkanie warsztatowe - Rozkochów



3. Spotkanie warsztatowe – Mętków Zachód



4. Debata publiczna

