



C
C
C
V

6.125.33.04.2.3
6.125.33.04.1.4


6044 02
190
ODCINEK
0,1
KILOMETR

6044 02
190
ODCINEK
0,2
KILOMETR

B-42
pl

P-14 I(275)
ym

U-200 U-358
pl



Ls

U-1a
st

opc 190
km 0+143

40
pl B-33
U-1a
st
opc 190
km 0+158

A-30
pl
A-11
pl
opc 190
km 0+163

A-29
pl
A-14
pl
opc 190
km 0+208

60
pl B-33

| | | | |
|---|--|------------------|---------|
| | | 0569 | |
| Oleg Lenderman, Jezuicki 4/8 31-409 Kraków biuro@signico.pl | | tel. 795-999-597 | |
| PROJEKT WYKONAWCZY | | | |
| TYMCZASOWA ORGANIZACJA RUCHU | | | |
| imię i nazwisko | | podpis | |
| PROJEKTANT: Marek Gluc | | | |
| DATA | Nazwa zadania: | skala | nr rys. |
| 2018-06-19 | Budowa obejścia gminy Babice w ciągu DW 780 i DW 781w ramach budowy pt. Obwodnica Babice | 1:500 | 2A |

zamknięcie ul. Piłsudskiego
wł PTOR zatwierdzone przez Starostę Chrzanowskiego,
pismo znak DDM.4021.111.2017 z dnia 29.05.2017r.

zapora drogowa Mini Guard
zawężenie pasa ruchu
do min. 2,75m

zapora drogowa Mini Guard
zawężenie pasa ruchu
do min. 2,75m

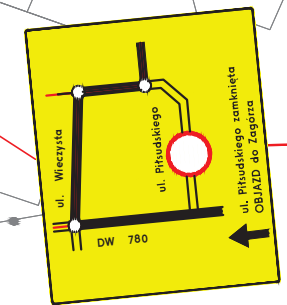
odc 1,0
km 1-021

odc 180
km 1-155

6.125.33.04.2.3
6.125.33.04.1.4

| | | | |
|---|--|---|---------|
|  SIGNICO Oleg Lenderman, Jezuitów 4/8 31-409 Kraków biuro@signico.pl | | 0569 | |
| | | tel. 795-999-597 | |
| PROJEKT WYKONAWCZY | | | |
| TYMCZASOWA ORGANIZACJA RUCHU | | | |
| imię i nazwisko | | podpis | |
| PROJEKTANT: Marek Gluc | |  | |
| DATA | Nazwa zadania: | skala | nr rys. |
| 2018-06-19 | Budowa obejścia gminy Babice w ciągu DW 780 i DW 781w ramach budowy pt: Obwodnica Babice | 1:500 | 2B |

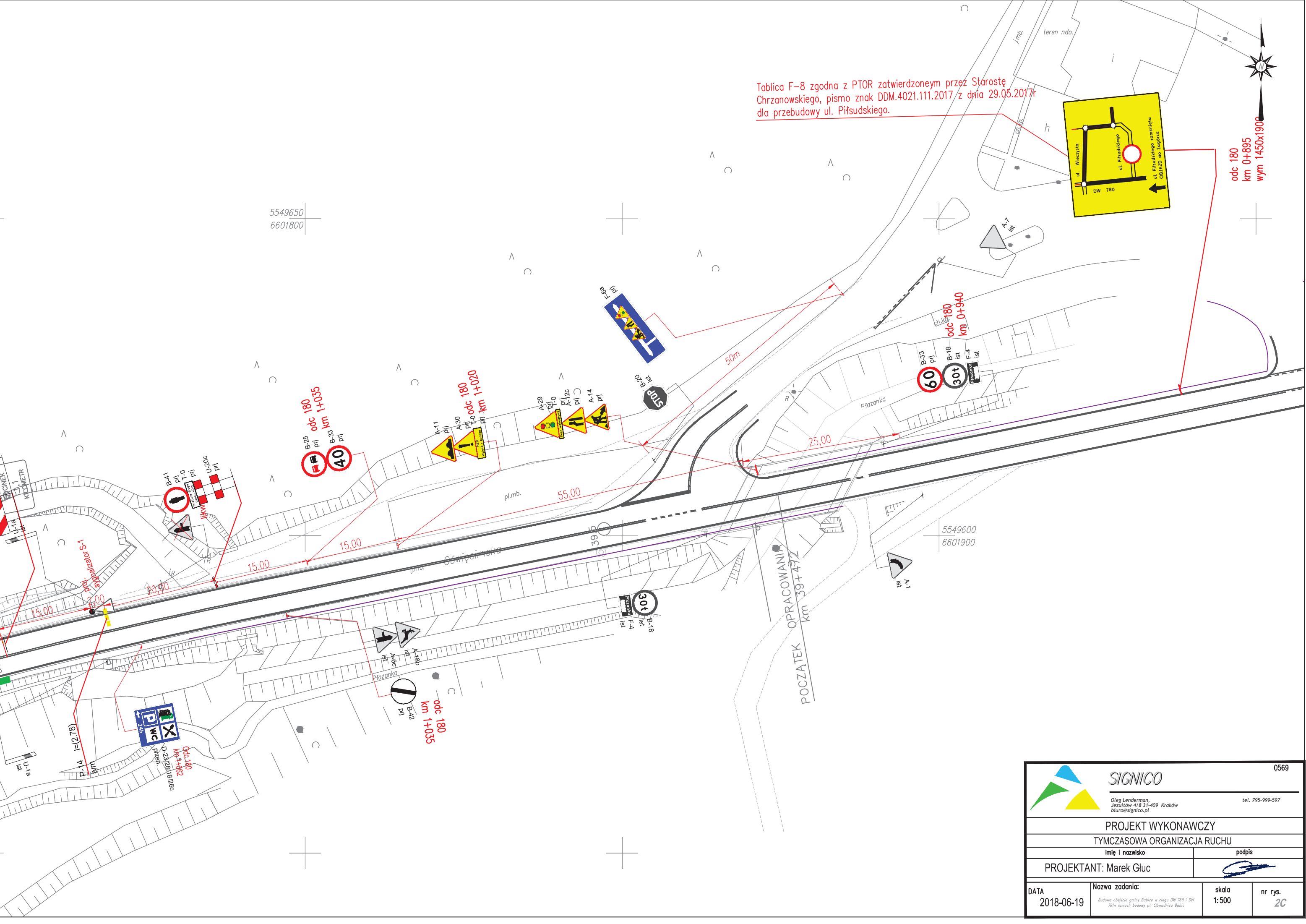
Tablica F-8 zgodna z PTOR zatwierdzonym przez Starostę Chrzanowskiego, pismo znak DDM.4021.111.2017 z dnia 29.05.2017r dla przebudowy ul. Piłsudskiego.



odc 180
km 0+895
wym 1450x1900

5549650
6601800

5549600
6601900



| | | | |
|---|---|---|---------|
|  SIGNICO Oleg Lenderman, Jezuitów 4/8 31-409 Kraków biuro@signico.pl | | 0569 | |
| tel. 795-999-597 | | | |
| PROJEKT WYKONAWCZY TYMCZASOWA ORGANIZACJA RUCHU | | | |
| imię i nazwisko | | podpis | |
| PROJEKTANT: Marek Gluc | |  | |
| DATA | Nazwa zadania: | skala | nr rys. |
| 2018-06-19 | Budowa objęcia gminy Babice w ciągu DW 780 i DW 781w ramach budowy pt. Okładnica Babice | 1:500 | 2C |